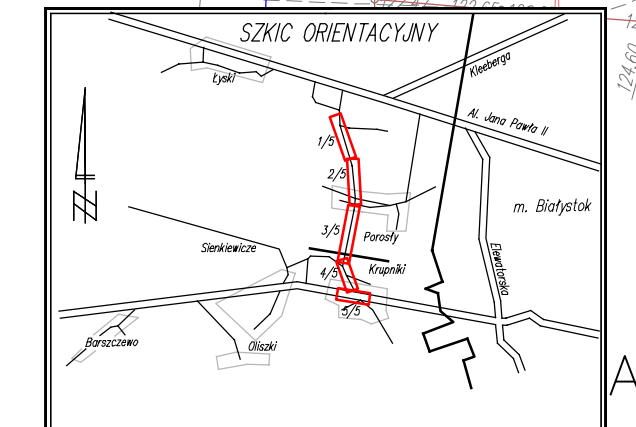


Nr punktu	Stan znaku i rodzaj stabilizacji
10.14	Znak ziarny

---

---

ARKUSZ 1/5







Z up. STAROSTY  
Z-ca Przewodzącego Naradę Koordyn.  
**Wojciech Zińczak**  
Inż. Kł. w Wydziale Geodez.  
Katastru i Miernictwa

<p>Powiadza się, że niniejszy dokument został opracowany w wyniku prac geodezycznych i kartograficznych, których rezultaty zawiera operat techniczny wpisany do ewidencji materiałów biurowego zasobu geodezyjnego i kartograficznego.</p>	
Organ prowadzący zasób geodezyjny i kartograficzny	STAROSTA POWIATU BIAŁOSTOCKIEGO
Identyfikator ewidencji materiału zasobu	7. Zesp. 2018. 2928
Data wpisania operatu technicznego do ewidencji materiałów	13. 06. 2018
Imię i Nazwisko osoby (reprezentującej) organ	Z up. STAROSTA

[illegible]

Nr punktu	Stan znaku i rodzaj stabilizacji
1049	Znak ziemny
1048	Znak ziemny
1032	Znak ziemny
1031	Znak ziemny



**PROJEKT ZAGOSPODAROWANIA TERENU**  
**Budowa drogi powiatowej nr 1551B: droga 8 -**  
**Porosły - Krupniki (gm. Choroszcz)**  
 skala 1:500

**LEGENDA:**

- Proj. krawężd jezdni
- - - - - Proj. krawężnik wytniesiony
- - - - - Proj. krawężnik zanizony
- - - - - Proj. obrzeża
- - - - - Proj. krawężd pobocza
- Projektowana nawierzchnia bitumiczna jezdni i zjazdów
- Projektowana nawierzchnia chodnika
- Projektowana nawierzchnia zjazdów z kostki betonowej
- Projektowana nawierzchnia poboczy
- Projektowana nawierzchnia ścieżki rowerowej
- Projektowana nawierzchnia wysp dzielących z kostki betonowej
- Projektowane zieleńce
- Projektowana nawierzchnia z kostki kamiennej
- Projektowana nawierzchnia zatok autobusowych z kostki betonowej
- - - - - Zakres inwestycji
- - - - - Proponowana linia podziału działek w zakresie niniejszego opracowania

Numery działek istn. pasa dr. drogi powiatowej

Numery działek do podziału pod pas drogowy

Numery działek do przejęcia w całość

Numery działek podzielzonych w opracowaniu Drob.

**Uzbrojenie terenu istniejące:**

- sieć wodociągowa
- sieć kanalizacyjna sanitarnej
- sieć gazowa
- sieć kablowa elektryczna nN/SN
- sieć kablowa telefoniczna
- sieć kablowa telefoniczna KOB
- słup z napowietrzną linią el. nN

**Uzbrojenie terenu do likwidacji:**

- sieć wodociągowa
- sieć kablowa elektryczna nN/SN
- sieć kablowa telefoniczna
- sieć kablowa telefoniczna KOB
- słup napowietrzny sieci elektr.

**Uzbrojenie terenu projektowane:**

- proj. sieć kanalizacyjna deszczowej
- proj. wpusty ul. z przykanalikami
- proj. sieć wodociągowa DZI10mm
- proj. rury osłowne na sieci wod.

— proj. sieć kablowa oświetlenia ulicznego

— proj. sieć kablowa elektryczna SN

— proj. sieć kablowa elektryczna nN

— proj. słup z napowietrzną siecią elektryczną nN

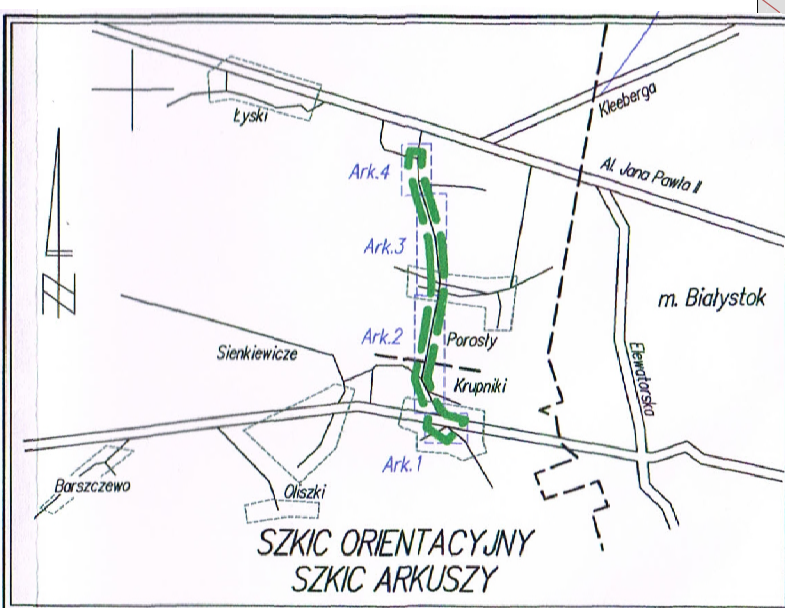
— proj. słup z napowietrzną siecią elektryczną nN i oświetlenia ul.

— proj. słup sieci kablowy oświetlenia ul.

— proj. sieć kablowa telefoniczna



Organ prowadzący zespół geodezyjny i kartograficzny	STAROSTA POWIATU BIAŁOSTOCKIEGO
Identyfikator ewidenc. materiału zasobu	7 200 2018. 2928
Data wpisania operatu technic. do ewidencji materiałów zasobu	13. 06. 2018
Imię i Nazwisko osoby reprezentującej organ	2. up. STAROSTY Wojciech Ziemiński Specjalista w Wydziale Geodezji, Katastru i Klimatycznych



<h1 style="text-align: center;">MAPA DO CELÓW PROJEKTOWYCH Arkusz 1</h1>	
Oznaczenia kancelaryjne zgłoszonej pracy geodezyjnej	
Nr Rob. Wylk: 190/2018 ODGI.4.326.195/2018	
MIEJSCOWOŚĆ	
Jednostka evidencyjna	w. Krupniki 200201_5 gmina Choroszcz
Obręb evidencyjny	dz. ewid. 115, 114/2 200201_5.0013 Krupniki
SKALA MAPY	
Nazwa układu współrzędnych	1: 500 PUNG 2000 strefa 8 KRONSZTADT 60
Oznaczenie granic obszaru, który był przedmiotem aktualizacji	
Oznaczenie i informacja o służebnościach grunтовых mających wpływ na zagospodarowanie gruntów zlokalizowanych w granicach projektowanej inwestycji	
Wykonanie niniejszej mapy nie było poprzedzone ustaleniami dotyczącymi ewentualnych służebności gruntowych objętych granicą położoną w granicach projektowanej inwestycji budowlanej	
Oznaczenie i symbol konturu użytku grunтового, który nie jest ujawniony w bazie danych ewidencyjnych grunтовых i budynków	
data opracowania mapy 24.05.2018	ark. mapy zas. 8.193.13.01.3.4, 8.193.13.01.4.3
PRZEDSEBIORSTWO USŁUG GEODEZYJNO-KARTOGRAFICZNYCH "GEO-SERVIS"	
Andrzej Ignatowicz, Andrzej Kamniski s.c. 15-077 Białystok, ul. Warszawska 36 tel. 74 32 479 0602 357 153 NIP 966-08-37-097	
GEODETA UPRAWNIWONY	
inż. Andrzej Ignatowicz zasw. kwalif. 8193	
pieczęć: NIZWA / inż. Andrzej Ignatowicz data i podpis osoby reprezentującej WYKONAWCĘ	pieczęć: inż. i podpis inż. Ignatowicz data i podpis osoby reprezentującej klienta

Na podstawie licencji nr ODGI.4322.3577.2019\_2002\_CL1 uzupełniono mapę o realizowane sieci, projektowane sieci, budynki oraz zagospodarowanie terenu.

GEODETA UPRAVNION  
Inž. Andrej Kramar  
upr. nr. 13189

która odbyła się dnia ..... w Powiatowym Ośrodku  
Dokumentacji Geodezyjnej i Kartograficznej w Białymstoku pr  
ul. Miskiewicza 3  
Ludwisława Narbeka, Alchemista, Rybnickiego 6, 01-611 Białystok, 1387-201

Wojciech Zimoch  
Instytut W Wydziale Geografii  
Katedra i Zakład Geografii

1

 <div> <p>PRACOWNIA PROJEKTOWA</p> <p><b>KOMI</b></p> <p>Sp. z o.o.</p> </div>		<p><b>Pracownia Projektowa KOMI Sp. z o.o.</b></p> <p>15 - 274 Białystok, ul. Wąszyńska 24, tel.197          email: biuro@komipj.pl          biuro@komipj.pl          tel.fax: 66 254 20 117, 66 85 511 99</p>	
SKALA:	NAZWA RYSUNKU:	NR RYSUNKU:	
1:500	PROJEKT ZAGOSPODAROWANIA TERENU	1.4	
OBJEKT:	Budowa drogi powiatowej nr 1551B: droga 8 - Porosły - Krupniki (gm. Choroszcz)		DATA: VIII 2019
STADIUM:	ZUP		
BRANŻA	PROJEKTANT	PODPIS	
DROGOWA	mgr inż. Adam Kalkowski POLCOGOS-POLCOJ (9) w spoc. ogólnym		
BANIMEN	mgr inż. Marta Walczyńska POLCOJ-POLCOJ (13) w spoc. inż. i inż. sanitarnych		
ELEKTRYCZNA	mgr inż. Robert Polakiewicz POLCOJ-POLCOJ (9) w spoc. inż. i inż. sanitarnych		
TELEFONICZNA	mgr inż. Radosław Stądnicki - Kolondo D.T.T. 1551B-1551B (9) w spoc. inż. i inż. sanitarnych		



PROJEKT ZAGOSPODAROWANIA TERENU  
Budowa drogi powiatowej nr 1551B: droga 8 -  
Porosły - Krupniki (gm. Choroszcz)  
skala 1:500

LEGENDA:

- Proj. krawężń jezdn  
Proj. krawężnik wyniesiony  
Proj. krawężnik zniżony  
Proj. obrzeże  
Proj. krawężń pobocza  
Projektowana nawierzchnia bitumiczna jezdni i zjazdów  
Projektowana nawierzchnia chodnika  
Projektowana nawierzchnia zjazdów z kostki betonowej  
Projektowana nawierzchnia poboczy  
Projektowana nawierzchnia ścieżki rowerowej  
Projektowana nawierzchnia wysp dzielących z kostki betonowej  
Projektowane zieleńce  
Projektowana nawierzchnia z kostki kamiennej  
Projektowana nawierzchnia zatok autobusowych z kostki betonowej  
Zakres inwestycji  
Proponowana linia podziału działek w zakresie niniejszego opracowania  
Numery działek istn. pasa dr. drogi powiatowej  
Numery działek do podziału pod pas drogowy  
Numery działek do przejęcia w całość  
Numery działek podzielonych wg opracowania Drotech

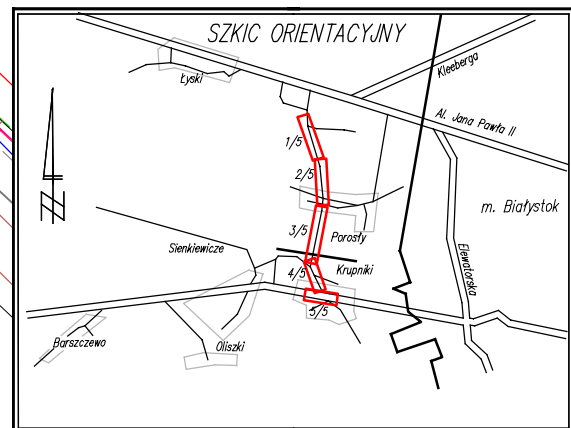
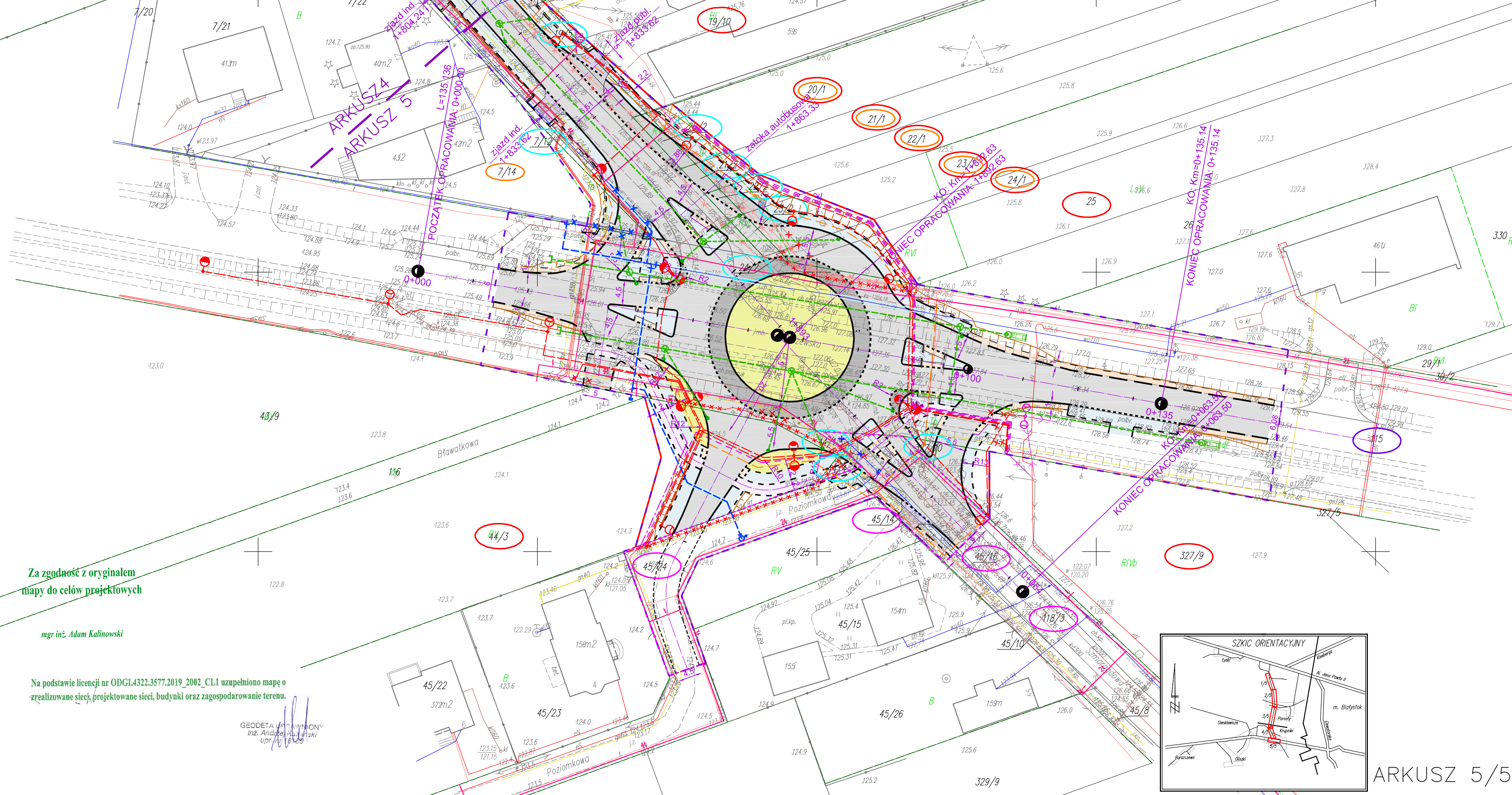
- Uzbrojenie terenu istniejące:
- W sieć wodociągowa
  - KS sieć kanalizacji sanitarnej
  - GS sieć gazowa
  - eN / eS sieć kablowa elektryczna nN/SN
  - t sieć kablowa teletechniczna
  - t sieć kablowa teletechniczna KOB
  - slup z napowietrzną linią el. nN

- Uzbrojenie terenu do likwidacji:
- W sieć wodociągowa
  - KS sieć kanalizacji sanitarnej
  - GS sieć gazowa
  - eN / eS sieć kablowa elektryczna nN/SN
  - t sieć kablowa teletechniczna
  - t sieć kablowa teletechniczna KOB
  - slup napowietrznej sieci elektr.

- Uzbrojenie terenu projektowane:
- proj. sieć kanalizacji deszczowej
  - proj. wpusty ul. z przykanalikami
  - proj. sieć wodociągowa Dz110mm
  - proj. rury osłonowe na sieci wod.

- proj. sieć kablowa oświetlenia ulicznego
- proj. sieć kablowa elektryczna SN
- proj. sieć kablowa elektryczna nN
- proj. słup z napowietrzną siecią elektryczną nN
- proj. słup z napowietrzną siecią elektryczną nN i oświetlenia ul.
- proj. słup sieci kablowej oświetlenia ul.
- proj. sieć kablowa teletechniczna

PRACOWNIA PROJEKTOWA KONT Sp. z o.o.		
Pracownia Projektowa KONT Sp. z o.o. 15 - 274 Białystok, ul. Wacławskiego 24 m.197 email: biurokont@poczta.onet.pl tel./fax 85 74 20 117, tel. KS 85 811 99 99		
SKALA:	NAZWA RYSUNKU:	NR RYSUNKU:
1:500	PROJEKT ZAGOSPODAROWANIA TERENU	1.5
OBIEKT:	Budowa drogi powiatowej nr 1551B: droga 8 - Porosły - Krupniki (gm. Choroszcz)	DATA: VIII 2019
STADIUM:	PROJEKTANT:	PODPIS:
BRANŻA:	mgr inż. Adam Kalinowski	
SANITARNIA:	mgr inż. Marta Wężyńska	
ELEKTRYCZNA:	mgr inż. Robert Piotr Arciszewski	
TELETECHNICZNA:	mgr inż. Radosław Stędnicki - Kolomo	



Za zgodność z oryginałem  
mapy do celów projektowych

mgr inż. Adam Kalinowski

Na podstawie licencji nr ODGI.4322.3577.2019\_2002\_CL1 uzupełniono mapę o  
zrealizowane sieci, projektowane sieci, budynki oraz zagospodarowanie terenu.

GEODETA UPRAWNIENY  
inż. Andrzej Krawczyński  
upr. nr 18120